

Изх.№ 112/ 17.04.2026 г

Вх № 0700-68
София 28.04.2026 г.

**ДО МИНИСТЪРА
НА ОКОЛНАТА СРЕДА И ВОДИТЕ**
бул. „ Княгиня Мария Луиза „ №22
град София 1000

УВЕДОМЛЕНИЕ

за инвестиционно предложение

„Еврокварц-МВ” ООД

Пълен пощенски адрес: 5800 гр. Плевен, ул. "Цар Самуил" №4, вх. "Г", ап.13,

Адрес за кореспонденция: 5800 гр. Плевен, ул. "Индустриална" № 10

Телефон, факс и ел. поща (e-mail): тел. 0896733573, office@evrokvarts.bg

Управител на фирмата възложител: Александър Младенов Ватов

Лице за контакти: Александър Младенов Ватов

УВАЖАЕМИ Г-Н/Г-ЖО МИНИСТЪР,

Уведомяваме Ви, че „Еврокварц-МВ” ООД, град Плевен има следното инвестиционно предложение: **Изменение в параметрите на разрешително за воден обект с цел изземване на наносни отложения от река Дунав с номер РВО – 54 / 11.01.2022 г., продължено с Решение № ПД-09-155/02.10.2025 година, землището на с. Черковица, община Никопол.**

Характеристика на инвестиционното предложение:

1. Резюме на предложението:

Предложението е за изменение в параметрите на разрешителното за ползване на повърхностен воден обект с цел изземване на наносни отложения от река Дунав от км 602.00 до км 601.50 и се изразява в промяна на местоположението км 602.10 до км 601.50 на участъка за ползване и увеличаване обема на иззетите наносни отложения. Новото местоположение е обозначено с 6 точки с географски координати, указани на новата схема, издадена от ИАПД –

град Русе. Площта за ползване се изменя на 132 618 м². Разрешения обем за изземване на наносни отложения ще се увеличи от 5 000 м³ до 80 000 м³ на годишна база, в зависимост от нуждите на дружеството и промяна на съществуващото разрешително за изземване на наносни отложения от река Дунав, издадено от ИАПЦД – град Русе.

(посочва се характерът на инвестиционното предложение, в т.ч. дали е за ново инвестиционно предложение и/или за разширение или изменение на производствената дейност съгласно приложение № 1 или приложение № 2 към Закона за опазване на околната среда (ЗООС):

2.Описание на основните процеси, капацитет, обща използвана площ; необходимост от други свързани с основния предмет спомагателни или поддържащи дейности, в т.ч. ползване на съществуваща или необходимост от изграждане на нова техническа инфраструктура (пътища/улици, газопровод, електропроводи и др.), предвидени изкопни работи, предполагаема дълбочина на изкопите, ползване на взрив:

Променения участък е със следните географски координати WGS-84 на граничните точки на кариерата:

Географски координати WGS-84 на граничните точки на участъка		
602.100		601.500
№	Ширина-B	Дължина-L
1	43°42'41.42"	24°49'53.19"
2	43°42'39.06"	24°50'18.15"
3	43°42'29.67"	24°50'15.30"
4	43°42'37.49"	24°49'51.64"
5	43°42'39.43"	24°49'46.04"
6	43°42'41.29"	24°49'46.28"
Площ за ползване 132 618 кв. м		

Като приложение към настоящото уведомление се предоставя Схема на участък за ползване на воден обект с цел изземване на наносни отложения от река Дунав, изготвена от Изпълнителна агенция „Проучване и поддържане на река Дунав“ (ИАППД) - град Русе

Основните процеси на изземване и транспортиране на иззетите наносни отложения остават непроменени. Добитата суровина / наносни отложения/ ще се депонира за временно съхранение и преработка на вече съществуваща площадка в с. Черковица, община Никопол, в поземлени имоти с идентификатори 80697.9.3 и № 80697.9.4.

3. *Връзка с други съществуващи и одобрени с устройствен или друг план дейности в обхвата на въздействие на обекта на инвестиционното предложение, необходимост от издаване на съгласувателни /разрешителни документи по реда на специален закон, орган по одобряване/ разрешаване на инвестиционното предложение по реда на специален закон:*

За участъка от река Дунав от км 602.00 до км 601.50 има постановено и влязло в сила Решение № ПН 3-ПР/ 2021 г. на РИОСВ – Плевен, с което е преценено да не се извършва оценка на въздействието върху околната среда / ОВОС /, което решение не е загубило правно действие. За извършване на дейност в променения участък за изземване на наносни отложения е необходимо изменение в съществуващо Разрешително РВО – 54/11.01.2022 г. от ИАППД – град Русе, за което ще се подаде заявление за изменение и ще се заплати съответната такса.

4. *Местоположение:*

Географски координати WGS-84 на граничните точки на участъка		
602.100 601.500		
№	Ширина-B	Дължина-L
1	43°42'41.42"	24°49'53.19"
2	43°42'39.06"	24°50'18.15"
3	43°42'29.67"	24°50'15.30"

4	43°42'37.49"	24°49'51.64"
5	43°42'39.43"	24°49'46.04"
6	43°42'41.29"	24°49'46.28"
Площ за ползване 132 618 кв. м		

Като приложение към настоящото уведомление се предоставя Схема на участък за ползване на воден обект с цел изземване на наносни отложения от река Дунав, изготвена от Изпълнителна агенция „Проучване и поддържане на река Дунав“ (ИАПД) - град Русе. Текущото изменение не засяга елементи от Националната екологична мрежа, както и обекти на културно наследство.

(населено място, община, квартал, поземлен имот, като за линейни обекти се посочват засегнатите общини/райони/кметства, географски координати или правоъгълни проекционни UTM координати в 35 зона в БГС2005, собственост, близост до или засягане на елементи на Националната екологична мрежа (НЕМ), обекти, подлежащи на здравна защита, и територии за опазване на обектите на културното наследство, очаквано трансгранично въздействие, схема на нова или промяна на съществуваща пътна инфраструктура)

5. Природни ресурси, предвидени за използване по време на строителството и експлоатацията:

Изменението **не е свързано** с промяна, свързана с потреблението на природни ресурси като вода и други.

(включително предвидено водовземане за питейни, промишлени и други нужди - чрез обществено водоснабдяване (ВиК или друга мрежа) и/или водовземане или ползване на повърхностни води и/или подземни води, необходими количества, съществуващи съоръжения или необходимост от изграждане на нови)

6. Очаквани вещества, които ще бъдат емитирани от дейността, в т.ч. приоритетни и/или опасни, при които се осъществява или е възможен контакт с води:

Не се очаква да има емитирани опасни вещества от дейността т.ч. приоритетни и/или опасни, при които се осъществява или е възможен контакт с води.

7.Очаквани общи емисии на вредни вещества във въздуха по замърсители:

Настоящата промяна в инвестиционното предложение **не е свързана** с отделяне на емисии на вредни вещества /замърсители/ във въздуха.

8.Отпадъци, които се очаква да се генерират, и предвиждания за тяхното третиране:

При реализацията на промяната в ИП **не се очаква** генериране на отпадъци. Битови отпадъци почти липсват. При наличие се събират в полиетиленови чували и се извозват на определените за тази цел места, съгласно ЗУО.

9.Отпадъчни води:

При процеса по изземването на наносни отложения от река Дунав **не се отвеждат/заустват** отпадъчни води. Площадката в село Черковица, община Никопол е съществуваща и е с изградена инфраструктура.

10.Опасни химични вещества, които се очаква да бъдат налични на площадката на предприятието/съоръжението:

Инвестиционното предложение **не е свързано** с ползване или съхранение на опасни вещества.

Молим за Становище по реда на Наредба за условията и реда за извършване на ОВОС, относно исканото изменение, тъй като то се явява изменение на вече съществуващо инвестиционно предложение.

Прилагам:

1. Документи, удостоверяващи по реда на специален закон, нормативен или административен акт права за инициране или кандидатстване за одобрение на инвестиционно предложение
 - Схема на участък за ползване на воден обект с цел изземване на наносни отложения от река Дунав
 - Копие на разрешително РВО -54/ 11.01.2026 г

- Копие на Решение № ПН 3 – ПР / 2021 г

2. Други документи по преценка на уведоителя:

3. Електронен носител – 1 бр

4. Желая писмото за определяне на необходимите действия да бъде получено чрез лицензиран пощенски оператор.

17.04.2026 година

гр.Плевен

Уведомител: ...



/Александър Иванов/





РЕПУБЛИКА БЪЛГАРИЯ
МИНИСТЕРСТВО НА ТРАНСПОРТА И СЪОБЩЕНИЯТА
ИЗПЪЛНИТЕЛНА АГЕНЦИЯ
ПРОУЧВАНЕ И ПОДДЪРЖАНЕ НА РЕКА ДУНАВ



6.1.2026 г.

X BO-43 #1/06.01.2026

Per. №

Signed by: Aneliya Hinkova Grozdanova

ДО
Г-Н АЛЕКСАНДЪР ВАТОВ
„ЕВРОКВАРЦ-МВ“ ООД
УЛ. „ЦАР САМУИЛ“ №4, ВХ.Г
ГР. ПЛЕВЕН

Относно: Издаване схема за части от река Дунав, във връзка с разполагане на технически съоръжения с цел извършване на драгажна дейност.

УВАЖАЕМИ ГОСПОДИН ВАТОВ,

Във връзка с Ваше заявление с вх. № BO-43/18.12.2025 г. за издаване на схема за части от река Дунав за разполагане на технически съоръжения с цел извършване на драгажна дейност, с предложено от Вас местоположение на участъка, на основание чл. 15, т. 10, и т. 18, чл. 22, т. 8 от Устройствен правилник на Изпълнителна агенция „Прочувване и поддръжане на р. Дунав”,

издавам схема в участък от река Дунав от km 602.100 до km 601.500.

Схемата да послужи за процедура по разширение на участък за изземване на наносни отложения от река Дунав от km 602.000 до km 601.500, за който е издадено действащо разрешително РВО-54/11.01.2022 г. в землището на с. Черковица, общ. Никопол, ЕКАТТЕ 80697 с площ 92 469 м².

Участъкът за ползване е с площ 132 650 м², а местоположението му е обозначено с 6 точки с географски координати, указани на схемата и добавени разстояния до бряг и фарватер за по-голяма яснота:

- в горния край на кариерата – минимално разстояние от българския бряг 60 m, а максимално разстояние 120 m;
- в долния край на кариерата - минимално разстояние от българския бряг 100 m, максимално 400 m.


Обръщам внимание, че издадената схема за ползване на воден обект - р. Дунав с цел изземване на наносни отложения следва да бъде използвана в срок до 3 месеца от датата на издаването ѝ. В случай, че не бъде приложена към Заявление за издаване на разрешително за ползване на воден обект, за същия участък може да бъде издадена схема на друго юридическо лице или едноличен търговец.



7000 РУСЕ ул. "Славянска" № 6
Изп.ДИРЕКТОР: 082/823130 Гл.СЕКРЕТАР: 082/823132
E-mail: appd@appd-bg.org www.appd-bg.org



Верно е оригинала



Издадената схема не е разрешително за ползване на воден обект с цел изземване на наносни отложения от река Дунав.

Приложение: схема в мащаб 1:20000 – 1 бр.

С УВАЖЕНИЕ,

6.1.2026 г.

X Zanev


инж. Ивелин Занев
изпълнителен директор на ИАППД
Signed by: IVELIN VENTSI SLAVOV ZANEV

ИЗДА

**ВЯРНО С ЕЛЕКТРОННО
ПОДПИСАНИЯ ОРГИНАЛ**

Вярно с оригинала









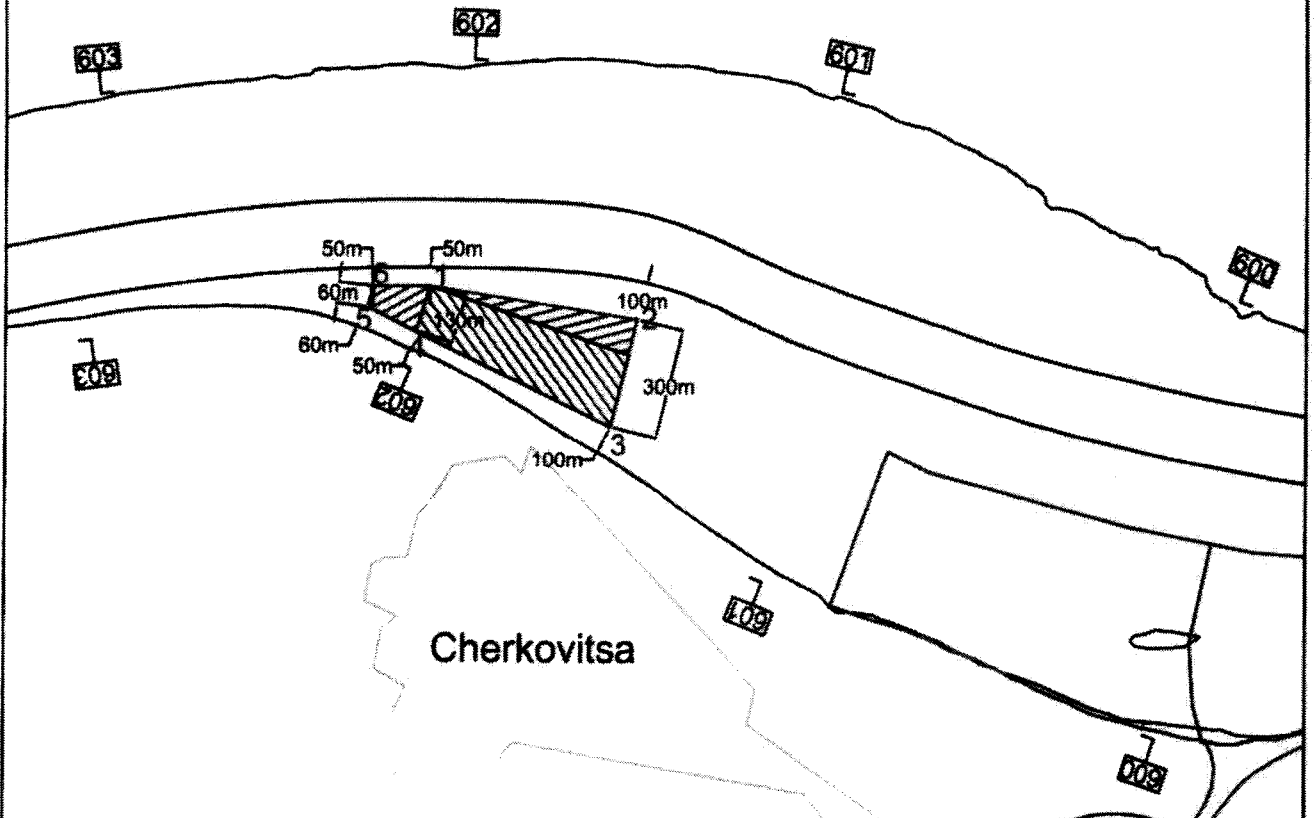
Географски координати WGS-84
на граничните точки на кариерата
от км 602.100 до км 601.500

№	Ширина-В	Дължина-Л
1	43°42'41.42"	24°49'53.19"
2	43°42'39.06"	24°50'18.15"
3	43°42'29.67"	24°50'15.30"
4	43°42'37.49"	24°49'51.64"
5	43°42'39.43"	24°49'46.04"
6	43°42'41.29"	24°49'46.28"

Площ за ползване: 132 650 кв.м


ЛЕГЕНДА

-  Фарватер
-  Разширен участък за ползване
-  Действащо разрешително /км 602.000 до км 601.500/
-  Натура 2000




М 1: 20 000
СХЕМА

на участък за ползване на воден обект
с цел изземване на наносни отложения от р. Дунав

Изготвил: 
/инж. Пл. Стефанов/

Главен експерт ДПКП: 
/инж. Д. Денчев/

Директор ДХХМ: 
/инж. Хр. Енчев/




Схемата е неразделна част от писмо № ВО-43#1/06.01.2026г

Издадената схема не е разрешително за ползване на воден обект
с цел изземване на наносни отложения от река Дунав.



Вярно с оригинала





РЕПУБЛИКА БЪЛГАРИЯ
МИНИСТЕРСТВО НА ТРАНСПОРТА И СЪОБЩЕНИЯТА

ИЗПЪЛНИТЕЛНА АГЕНЦИЯ
ПРОУЧВАНЕ И ПОДДЪРЖАНЕ НА РЕКА ДУНАВ



РАЗРЕШИТЕЛНО ЗА ПОЛЗВАНЕ НА ПОВЪРХНОСТЕН ВОДЕН ОБЕКТ РЕКА ДУНАВ

№ РВО-54/11.01.2022 г.

На основание чл. 50, ал. 1, чл. 52, ал. 1, т. 2, във връзка с чл. 46, ал. 1, т. 4 от Закона за водите и въз основа на:

1. Заявление с вх. № ВО-2/17.02.2021 г. от „Еврокварц - МВ“ ООД, ЕИК: 114671213, със седалище и адрес на управление: гр. Плевен, община Плевен, обл. Плевен, ул. „Цар Самуил“ №4, вх. Г, ап. 13, представявано от Александър Ватов в качеството му на управител за издаване на разрешително за ползване на повърхностен воден обект с цел изземване на наносни отложения от река Дунав в участъка от km 602.000 до km 601.500, с. Черковица, община Никопол, обл. Плевен, ЕКАТТЕ 80697 до 5 000 m³ годишно.

2. Извършена преценка за издаване на разрешителното за ползване на повърхностен воден обект с цел изземване на наносни отложения от река Дунав по чл. 61 от Закона за водите, при която е установено, че заявлението и приложените документи отговарят на изискванията на чл. 60 от Закона за водите.

3. Извършена преценка на искането по чл. 62 от Закона за водите, при която е установено, че не са налице основания за отказ за издаване на разрешителното.

4. Изготвено съобщение по чл. 62а от Закона за водите и изпратено на кмета на община Никопол с изх. № III-5-703/08.12.2021 г. и публикувано на интернет страницата на ИАПД на следния адрес: <https://appd-bg.org/>.

5. В 14-дневния срок на публичното обявление, съгласно чл. 64, ал. 1 от ЗВ не са постъпили писмени възражения или предложения, при които да бъде издадено разрешителното с оглед гарантиране на лични и обществени интереси.

ИЗДАВАМ НАСТОЯЩОТО РАЗРЕШИТЕЛНО ЗА ПОЛЗВАНЕ НА ПОВЪРХНОСТЕН ВОДЕН ОБЕКТ НА

„ЕВРОКВАРЦ - МВ“ ООД

(наименование на титуляря на разрешителното)

Седалище и адрес на
управление:

гр. Плевен, община Плевен, обл. Плевен, ул. „Цар Самуил“
№4, вх. Г, ап. 13

Единен идентификационен
номер:

114671213

Цел на ползването:

Изземване на наносни отложения от коритото на р. Дунав с
плаващо съоръжение с хидравличен кран до 5 000 m³
годишно

Воден обект:

Река Дунав



7000 РУСЕ ул. „СЛАВЯНСКА“ № 6
Изп. ДИРЕКТОР: 082/823130 ГЛ. СЕКРЕТАР: 082/823132
E-mail: appd@appd-bg.org ФАКС: 082/823131



Възвраща с оригинала



Водно тяло:

BG1DU000R001

Място на ползване,
координати и площ на
използване:

1. Географски координати (в координатна система WGS_84-BL):

№ на точки	Ширина	Дължина
1.	43°42'41.42"	24°49'53.19"
2.	43°42'36.00"	24°50'17.22"
3.	43°42'29.67"	24°50'15.30"
4.	43°42'37.49"	24°49'51.64"

Площ за ползване: 92 469 m²

Схемата с разрешения участък е неразделна част от това разрешително.

Административно
териториална единица –
ЕКАТТЕ:

с. Черковица, община Никопол, обл. Плевен, ЕКАТТЕ 80697.

(населено място, община, област, ЕКАТТЕ)

Параметри на разрешеното
ползване:

Участък от km 602.000 до km 601.500 на разстояние от българския бряг: минимално в горния край на кариерата 100 m, в долния край - 50 m, максималното разстояние в долния край 177 m, в горния 300 m. Отстояние на кариерата от фарватера в долния край 50 m, в горния край 190 m.

Заб. За точно ориентиране да се използват горепосочените географски координати.

Съоръжения за използване
на водите

Плаващо съоръжение с хидравличен кран.

Срок на действие на
разрешителното:

Дата/ мес./ год.

Начален: 12.01.2022 г.

Краен: до приемане на актуализирания ПУРБ – Дунавски район 2021-2027 г.

Разрешителното се издава за срока на прилагане на действащия в момента на издаване План за управление на речния басейн Дунавски район 2016-2021 г.

Такси по ЗВ


За правото за ползване на воден обект за изземване на наносни отложения от река Дунав се заплащат такси по Тарифа за таксите за водоземане, за ползване на воден обект и за замърсяване по бюджетната сметка на Басейнова дирекция – „Дунавски район“:


Банка: УниКредит Булбанк – клон Плевен

IBAN: BG57UNCR96603166268610

BIC: UNCRBGSF

Таксата се определя на базата на разрешения обем на изземване -5 000 m³ годишно.





Глобите и имуществените санкции се заплащат по сметката на контролиращия орган, посочена в акта, с който се налагат. При всяко плащане титулярят на разрешителното изпраща на органа, издал Разрешителното, копие от платежния документ.

Контролиращ орган:

Изпълнителния директор на Изпълнителна агенция
„Проучване и поддържане на река Дунав“

**Условия, при които се
предоставя правото на
ползване:**

Съгласно Приложение №1, неразделна част от настоящото разрешително.

Настоящото решение подлежи на обжалване пред Административен съд - гр. Плевен в 14-дневен срок от датата на съобщаването му чрез Изпълнителния директор на ИАПД по реда на АПК.

Приложение:


1. Условия, при които се предоставя разрешително – Приложение №1;
2. Схема на разрешения за ползване участък;
3. Преценка по чл. 62 от ЗВ.

инж. Павлин Цонев
Изпълнителен директор на ИАПД



Вярно оригинал





ПРИЛОЖЕНИЕ №1
КЪМ РАЗРЕШИТЕЛНО ЗА ПОЛЗВАНЕ НА ПОВЪРХНОСТЕН
ВОДЕН ОБЕКТ № РВО-54/11.01.2022 г.

УСЛОВИЯ, ПРИ КОИТО СЕ ПРЕДОСТАВЯ ПРАВОТО НА ПОЛЗВАНЕ

Условия на ползването

Титулярят на разрешителното:

1. Уведомява контролиращия орган – изпълнителния директор на ИАПД.
2. Опазва водите и околната среда в съответствие с приложимото законодателство и целите на Плана за управление на речните басейни – Дунавски район (ПУРБ) и Плана за управление на риска от наводнения (ПУРН).
3. Предоставя информация за изпълнени дейности.
4. Изпълнява разрешените дейности.
5. Спазва специфичните условия на разрешената дейност.
6. Предоставя информация от собствения мониторинг.
7. Осигурява достъп при осъществяване на контрол на разрешителното и за предоставяне на необходимите документи, данни, сведения, справки и обяснения, свързани с разрешеното ползване и предмета на проверката.

Технология и организация на изземването

8. Спазва технологията на изземването на наносни отложения и извършва драгиране чрез плаващо съоръжение с хидравличен кран.

Начин на изземване

9. Добитото количество инертни материали ще се натоварва директно на транспортни шлепове. Те ще се разтоварват на депото за инертни материали с грайферен кран. Депото на „Еврокварц – МВ“ ООД се намира на около 300м от кариерата в ПИ (поземлен имот) 80697.9.3 и 80697.9.4 в землището на с. Черковица, общ. Никопол, обл. Плевен. И двата имота са собственост на дружеството. От депото инертният материал се извозва до клиенти с ж.п. и автотранспорт.

График на изземване и режим на работа

10. Да спазва следния начин на изземване – отнемането на наносните материали да се извършва от източния към западния край на участъка (срещу течението), равномерно по ширина, а в дълбочина – до разрешената кота + 12.80m, без да се създават „ями“ и „хълмове“. Да започва от долния край на участъка и да продължава нагоре по течението на реката. Да се извършва на ивици, успоредни на брега с възможно най-голяма ширина и дължина, като се започне от вътрешната част на участъка в посока към бреговете до достигане на проектната кота.


11. Работи се в светлата част на деня.

11.1. Придвижване и установяване до кариерата на драгажното средство – от 7:00 часа до 19:00 часа.

11.2. Драгиране на наносния материал с натоварване на самоходен сухотоварен кораб – от 7:00 часа до 19:00 часа, в зависимост от режима на плаване (A1, A2 или B).

11.3. Преход на транспортния шалан до депото в с. Черковица от 7:00 ч. до 19:00 ч. в зависимост от режима на

Възпри с оригинала





плаване (A1, A2 или B) и/или в зависимост от плавателния режим на кораба.

11.4. Разтоварване на материала с мобилен грайферен кран на депото за инертни материали – от 7:00 часа до 19:00 часа.

12. Да спазва периода на изземване според годишния график - всички дейности във водния обект да се извършват извън периода на размножаване на рибната фауна (април - юни включително) и извън периода на ниски води ако се създава опасност за корабоплаването по фарватера на река Дунав и пристанищните акватории.

13. Да не създава опасност за корабоплаването по фарватера на река Дунав и пристанищните акватории.

14. Да не се допуска замърсяване на водния обект и околните терени с нефтопродукти; зареждането с горива и подмяната на смазочни материали да става на специална площадка извън границите на водния обект.

15. Да се опазва съществуващата по бреговата ивица дървесна растителност и насаждения.

16. Да се спазват всички изисквания за опазване на околната среда, човешкото здраве и обектите на културното наследство.

17. Да не се депонира материал в границите на водния обект.

18. Да се изгради трайна опорна и работна геодезична мрежа в ползвания участък; схема на мрежата с основен репер и подробни точки и да се представи в съответната Басейнова дирекция и ИАППД.

19. Да се представи информация за изчисляване на дължимата такса по образец, утвърден от министъра на околната среда и водите и публикуван на интернет страниците на Басейнова дирекция – Дунавски район и на МОСВ - ежегодно към 31 януари на следващата година.

20. До края на март на следващата година да представи в Басейнова дирекция-Дунавски район и ИАППД годишен доклад за предходната година, съдържащ справка за количеството на иззетите през годината наносни отложения, определени в тонове. Справката се изготвя в съответствие със съставените в процеса на изземването, транспортирането и разтоварването документи – товарни разписки, генерални декларации и генерални актове.

21. Да депонира иззетите наносни отложения от река Дунав на депото в ПИ (поземлен имот) 80697.9.3 и 80697.9.4 в землището на с. Черковица, общ. Никопол, обл. Плевен.

22. Да спазва изискванията на Правила за плаване по р. Дунав и специалните препоръки на Дунавската комисия към компетентните власти на крайдунавските държави за прилагане на основните положения за плаване по р. Дунав.

23. Опазва хидротехнически и пристанищни съоръжения и навигационни знаци в съответствие с чл. 91, ал. 3 ЗМПВВПРБ.

Зърно с оригинала





Условия за продължаване на разрешителното

- Продължаването на разрешителното се извършва по реда на Глава четвърта, Раздел III от Закона за водите.

Условия за отнемане на разрешителното


- Отнемането на разрешително може да бъде постановено по реда на чл. 79а от Закона за водите при:
 - осъществяване на ползване извън целта, посочена в разрешителното;
 - нарушаване на условията на разрешителното;
 - неупражняване на права, предоставени с разрешителното в определения в него срок;
 - неупражняване на права в определените в разрешителното параметри на използването;
 - установено неблагоприятно въздействие върху условията на корабоплаването по река Дунав вследствие на изземване на наносни отложения от река Дунав съгласно разрешителното;
 - при промяна на корабоплавателния път в случаите, когато при новото трасе на фарватера се създават предпоставки за застрашаване сигурността на корабоплаването поради близостта на обекта - предмет на разрешителното.


Носене на отговорност:

- Титулярят на разрешителното е длъжен да уведомява органа, издал разрешителното, с копие до Басейнова дирекция - Дунавски район, за промяна на обстоятелства, свързани с дружеството/фирмата, подлежащи на вписване в търговския регистър, включително актуални адреси за кореспонденция и телефони/факсове, в седемдневен срок от настъпване на промяната.

При неспазване на придобитите права и неизпълнение на задължения в съответствие с разрешителното и други разпоредби на Закона за водите, титулярят на разрешителното носи административно-наказателна и гражданска отговорност в съответствие с Глава дванадесета от Закона за водите и условията в разрешителното.

инж. **Павлин Цонев**
Изпълнителен директор на ИАПД





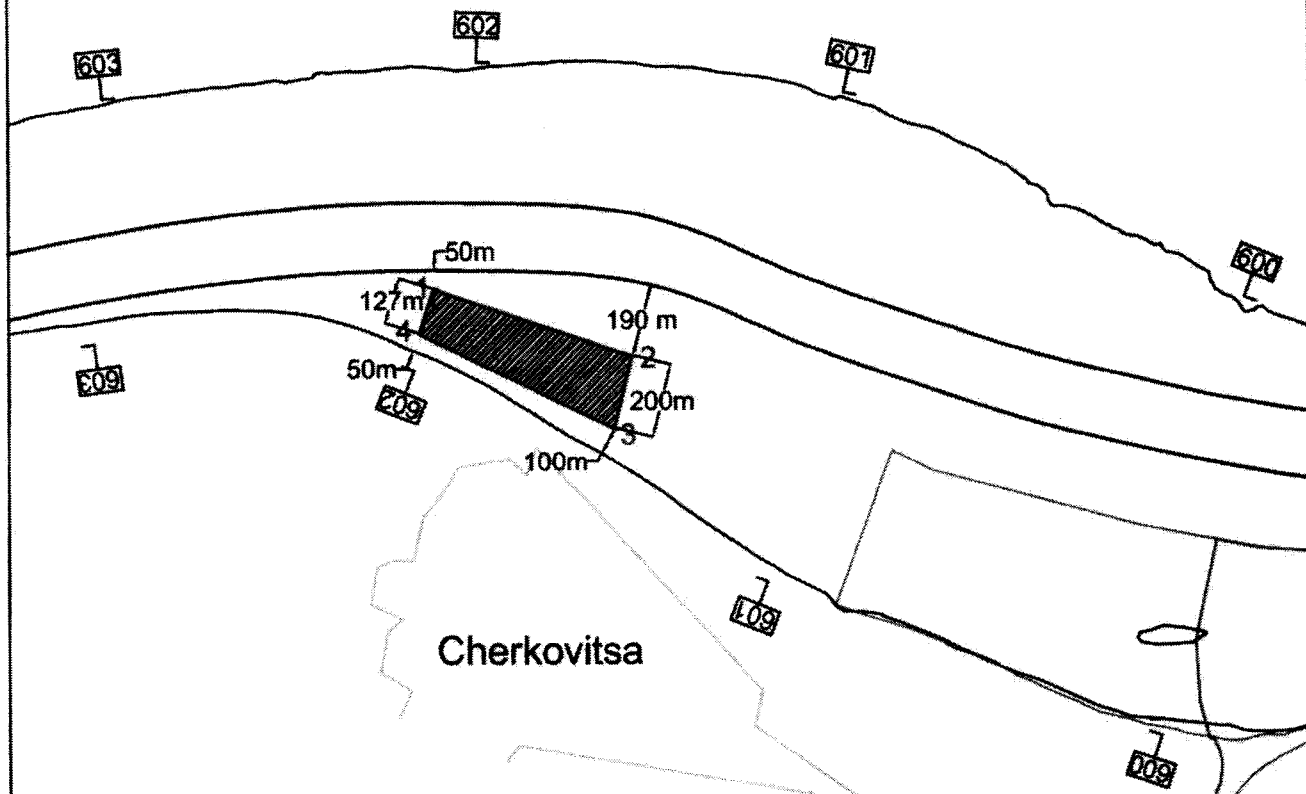
Географски координати WGS-84
на граничните точки на кариерата
от км 602.000 до км 601.500

№	Ширина-В	Дължина-Л
1	43°42'41.42"	24°49'53.19"
2	43°42'36.00"	24°50'17.22"
3	43°42'29.67"	24°50'15.30"
4	43°42'37.49"	24°49'51.64"

Площ за ползване: 92 469 кв.м

ЛЕГЕНДА

- Natura 2000
- Участък за ползване
- Фарватер
- Бряг
- Населено място



М 1:20000

СХЕМА


на участък за ползване на воден обект
с цел изземване на наносни отложения от р. Дунав

Изготвил: *[Signature]* Старши експерт ДПКП: *[Signature]* Директор ДХХМ: *[Signature]*
/инж. Пл. Стефанов/ /инж. Д. Денчев/ /инж. Хр. Енчев/

Схемата е неразделна част от Разрешително № РВО-54/12.01.20

Вярно с оригинал

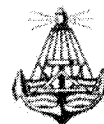






РЕПУБЛИКА БЪЛГАРИЯ
МИНИСТЕРСТВО НА ТРАНСПОРТА И СЪОБЩЕНИЯТА

ИЗПЪЛНИТЕЛНА АГЕНЦИЯ
ПРОУЧВАНЕ И ПОДДЪРЖАНЕ НА РЕКА ДУНАВ



РЕШЕНИЕ
№ ПД-09-155
гр. Русе, 02.10.2025г.

**ЗА ВЪЗОбНОВЯВАНЕ НА ПРОЦЕДУРА ЗА ПРОДЪЛЖАВАНЕ СРОКА НА
ДЕЙСТВИЕ НА РАЗРЕШИТЕЛНО ЗА ПОЛЗВАНЕ НА ПОВЪРХНОСТЕН
ВОДЕН ОБЕКТ С ЦЕЛ ИЗЗЕМВАНЕ НА НАНОСНИ ОТЛОЖЕНИЯ ОТ РЕКА
ДУНАВ**

Подписаният **Ивелин Венциславов Занев** – изпълнителен директор на Изпълнителна агенция „Проучване и поддържане на река Дунав“, констатирах следното:

„ЕВРОКВАРЦ – МВ“ ООД, ЕИК 114671213, със седалище и адрес на управление: гр. Плевен, ул. „Цар Самуил“ №4, вх. Г, ет. 5, ап. 13, представлявано от **Александър Ватов** в качеството му на управител е подал Заявление вх. № ВО-8/29.01.2025 г. за откриване на процедура за продължаване срока на действие и изменение на разрешително № РВО – 54/11.01.2022 г. за ползване на повърхностен воден обект с цел изземване на наносни отложения от река Дунав в участъка от km 602.000 до km 601.500 в землището на с. Черковица, община Никопол, обл. Плевен, ЕКАТТЕ 80697, с разрешен обем на изземване до 5 000 m³ годишно, изменено с Решение № ПД-14-100/05.10.2023 г.

С решение ПД-14-81/04.11.2021 г. е спряна процедурата по продължаване на срока на действие на разрешителното до приемане на актуализиран ПУРБ – Дунавски район 2022-2027. Във връзка с Решение №917/31.12.2024 г. на Министерски съвет за приемане на актуализирания План за управление на речните басейни в Дунавски район за басейново управление за периода 2022–2027 г. и националната програма за изпълнението му, спрените административни процедури в ИАПД, образувани по подадените заявления за продължаване срока на действие на разрешителните, са възобновени.

Комисия, назначена с моя Заповед № ПД-14-55/14.05.2024 г. е извършила проверка и изготвила Констативен протокол №VIII-5-1154/02.10.2025 г., в който са отразени следните факти:


- На 29.01.2025 г. е подадено Заявление вх. № ВО-8/29.01.2025 г. за изменение на разрешителното с искане за увеличаване на обема на изземване на 6 000 m³ годишно и промяна в параметрите на участъка и географските координати.
- В тази връзка е изпратено писмо с изх. № VIII-5-201/09.04.2025 г. за допълване на заявлението с необходимите документи.



7000 РУСЕ ул. „Славянска“ № 6
ИЗП.ДИРЕКТОР: 082/823130 Гл.СЕКРЕТАР: 082/823132
E-mail: appd@appd-bg.org www.appd-bg.org



Верно с оригинал



- На 30.09.2025 г. е получено писмо от „ЕВРОКВАРЦ – МВ“ ООД, че се отказва от исканото изменение на разрешителното и желае само продължаване на срока му на действие.

С оглед гореизложеното, комисията е разгледала само искането за продължаване на срока и е констатирала следното:

- Заявлението е подадено в срока по чл. 78, ал. 1 от ЗВ пред компетентен орган;
- Съдържа всички данни по чл. 43 от Наредба за ползването на повърхностни води и е редовно по съдържание и форма;
- Приложена е фактура за платена такса в размер на 100,00 лв. за продължаване срока на разрешително за ползване на воден обект за изземване на наносни отложения от река Дунав по чл. 147 от Тарифа №5 за таксите, които се събират в системата на Министерство на транспорта и съобщенията

При проверка на изпълнението на условията на издаденото разрешително, комисията е констатирала следното:

Границите на заявения участък са от km 602.000 до km 601.500, не попадат в защитена зона и не се нарушават нормативни разпоредби, планови предвиждания или обществени интереси, съобразно срока на действие на Плана за управление на речните басейни – Дунавски район 2022-2027 г.

Съгласно становище с изх. № КД-06-1(9)/28.02.2025 г. на директора на Басейнова дирекция „Дунавски район“: „За периода от 01.01.2022 г. до 31.12.2024 г. в БДДР-Плевен са представени в срок Декларации образец Приложение №3 към Заповед № РД-758/12.12.2018 г. на Министъра на околната среда и водите, Годишни доклади на основание чл. 48, ал. 1, т. 12 от ЗВ.

За периода от 01.01.2022 г. до 31.12.2024 г., таксата определена на базата на разрешенния обем на изземване е заплатена по бюджетната сметка на Басейнова дирекция – Дунавски район гр. Плевен.

Видно от изложеното „ЕВРОКВАРЦ – МВ“ ООД, като титуляр на Разрешително за ползване на повърхностен воден обект с № РВО – 54/11.01.2022 г. изпълнява задълженията за заплащане на таксите за ползване на повърхностен воден обект река Дунав по издаденото разрешително.

Предвид гореизложеното БДДР счита, че има основание и може да се продължи срокът на действие на разрешително № РВО – 54/11.01.2022 г. с титуляр „ЕВРОКВАРЦ – МВ“ ООД.

От проверката на комисията, назначена с моя Заповед № ПД-14-55/14.05.2024 г. е установено, че „ЕВРОКВАРЦ – МВ“ ООД е изпълнявал всички условия от раздел Условия, при които се предоставя правото на ползване – Приложение №1 към разрешителното за ползване на повърхностен воден обект.


Няма данни за неплатени глоби или санкции по чл. 200 от Закона за водите съгласно влязло в сила наказателно постановление.

Разрешителното е в съответствие с действащата нормативна уредба и с действащия към момента ПУРБ 2022-2027 г.

Съгласно чл. 45 от Наредба за ползването на повърхностни води за изменение и продължаване на разрешително за използване на повърхностни води и водни обекти не се изготвя писмена преценка по чл. 62 от Закона за водите.



Върно с оригинал



Воден от гореизложеното, след преценка на фактите и правните основания и на основание чл. 59 от Административнопроцесуалния кодекс, във връзка с чл. 78, ал. 2 от Закона за водите, чл. 48, ал. 1 и чл. 50 от Наредбата за ползването на повърхностните води,

ПРОДЪЛЖАВАМ:

срока на действие на разрешително № РВО-54/11.01.2022 г. за ползване на повърхностен воден обект с цел изземване на наносни отложения от река Дунав с титуляр „ЕВРОКВАРЦ – МВ“ ООД до крайния срок на действие на ПУРБ – Дунавски район 2022-2027 г.

Настоящото решение е неразделна част от Разрешително за ползване на воден обект РВО-54/11.01.2022 г., с титуляр „ЕВРОКВАРЦ – МВ“ ООД, ЕИК 114671213.

Настоящото решение подлежи на обжалване пред Административен съд - гр. Плевен в 14-дневен срок от датата на съобщаването му чрез Изпълнителния директор на ИАПД по реда на АПК.



инж. Ивелин Занев

Изпълнителен директор на ИАПД



Верно с оригинал







РЕПУБЛИКА БЪЛГАРИЯ

МИНИСТЕРСТВО НА ОКОЛНАТА СРЕДА И ВОДИТЕ

РЕШЕНИЕ № ³ - ПР/2021 г.

за преценяване на необходимостта от извършване на оценка на въздействието върху околната среда

На основание чл. 93, ал. 1, т. 1, във връзка с ал. 2, т. 6 и ал. 6 от Закона за опазване на околната среда (ЗООС), чл. 7, ал. 1 и чл. 8, ал. 1 от Наредбата за условията и реда за извършване на оценка на въздействието върху околната среда (Наредбата за ОВОС), чл. 31, ал. 4 и ал. 6 от Закона за биологичното разнообразие (ЗБР), чл. 40, ал. 4 във връзка с ал. 3 от Наредбата за условията и реда за извършване на оценка на съвместимостта на планове, програми, проекти и инвестиционни предложения с предмета и целите на опазване на защитените зони (Наредбата за ОС) и въз основа на представена от възложителя писмена документация по Приложение № 2 към чл. 6 от Наредбата за ОВОС и допълнителна информация, както и получени становища от Басейнова дирекция „Дунавски район“ и Министерство на здравеопазването

РЕШИХ


да не се извършва оценка на въздействието върху околната среда за инвестиционно предложение за „Изземване на наносни отложения от река Дунав“, в землището на с. Черковица, община Никопол, област Плевен в участък от км 602.000 до км 601.500 което няма вероятност да окаже значително отрицателно въздействие върху природни местообитания, популации и местообитания на видове, предмет на опазване в защитени зони.

възложител: „Еврокварц – МВ“ ООД, гр. Плевен
седалище: 5800 гр. Плевен, ул. „Индуриална“ № 10

Кратко описание на инвестиционното предложение:

Инвестиционното предложение (ИП) предвижда изземване на наносни отложения от р. Дунав от участък с площ 92 469 кв. м, в землището на с. Черковица, общ. Никопол, със следните географски координати на гранични точки:

Географски координати (WGS 1984)		
№	Ширина - В	Дължина - Л
1	43°42'41,42"	24°49'53,19"
2	43°42'36,00"	24°50'17,22"
3	43°42'29,67"	24°50'15,30"
4	43°42'37,49"	24°49'51,64"




София, 1000, бул. „Кн. Мария Луиза“ 22

Тел: +359(2) 940 6194, Факс: +359(2) 986 25 33

Възрито с оригинал





Местоположението на ИП е съгласно схема на участък, съгласувана от Изпълнителна агенция „Проучване и поддържане на река Дунав“ (ИАППД), гр. Русе с писмо изх. № ВО 1#1/22.01.2021 г. Съгласуваният участък е от км 602.000 до км 601.500.

Годишното количество на добивания материал се очаква да бъде до 5000 m³/у – 7000 m³/у. Дружеството е подало до ИАППД заявление за издаване на разрешително за ползване на повърхностен воден обект – р. Дунав с цел изземване на наносни отложения за участък км 602.000 до км 601.500.

Суровината ще се добива посредством плаващи средства (драга). Добитата суровина ще се складира за временно съхранение на съществуваща площадка в поземлени имоти с идентификатори 80697.9.3 и 80697.9.4, собственост на възложителя. Плаващото средство се закотвя срещу двата имота и с помощта на подвижна гумена транспортна лента, добитият материал се прехвърля от баржата, над хидротехническо съоръжение (дига), в поземлен имот 80697.9.3. Суровината ще се преработва на съществуваща мобилна сортировъчна инсталация, разделяща добития инертен материал на фракции, доставяни до крайните потребители със самосвали.

Съгласно представената допълнителна информация новото инвестиционно предложение е за добив на по-едра фракция баластра, а не за увеличаване на обема на работа. Добивът, който дружеството осъществява по Разрешително РВО-14/15.10.2015 г. на ИАППД, от км 600.000 до км 601.500, е чрез плаващо средство. Плаващото средство се предвижда с котви в разрешената участък и на отстояние от брега не повече на 150-250 м, където се добива и ситен пясък. Добитият ситен пясък е с много добро качество и не се налага допълнителна преработка в пресевна инсталация, товари се директно от депото за клиенти и не се позволява засушаване.

ИП самостоятелно попада в обхвата на т. 2, буква „в“ – „изземване на инертни материали от реки, езера или море чрез драгиране“ от Приложение № 2 на ЗООС и на основание чл. 93, ал. 1, т. 1 от ЗООС подлежи на процедура по преценяване на необходимостта от извършване на оценка на въздействието върху околната среда (ОВОС), поради което същото подлежи и на оценка за съвместимостта му с предмета и целите на опазване на защитени зони съгласно чл. 31, ал. 4 от ЗБР, във връзка с ал. 1 от него, и чл. 2, ал. 1, т. 1 от Наредбата за ОС. На основание чл. 93, ал. 2, т. 6 от ЗООС, компетентен орган за произнасяне с решение е министърът на околната среда и водите.

Предвижданият участък не попада в границите на защитени територии по смисъла на Закона за защитените територии, както и в границите на защитени зони (Натура 2000 места) по смисъла на ЗБР.

След анализ на представената информация за ИП и на основание чл. 40, ал. 3 от Наредбата за ОС, въз основа на критериите по чл. 16 от същата, е направена преценка за вероятната степен на отрицателно въздействие, според която ИП няма вероятност да окаже значително отрицателно въздействие върху природни местообитания, популации и местообитания на видове, предмет на опазване в защитени зони.

МОТИВИ:

I. Характеристики на инвестиционното предложение: размер, засегната площ, параметри, мащабност, обем, взаимовръзка и кумулиране с други съществуващи и/или одобрени инвестиционни предложения; ползване на природни ресурси, земните недра, почвите, водите и биологичното разнообразие; генериране на отпадъци, замърсяване и вредно въздействие; риск от големи аварии и/или бедствия; рискове за човешкото здраве:

1. Участъкът (площадката) не засяга фарватера на река Дунав. Разположен е от км 602.000 до км 601.500, в землището на с. Черковица, общ. Никопол, с площ 92 469 кв. м, като границите на площадката са определени с посочените по-горе географски координатни гранични точки.

Варио соришанс





2. Участъкът, предмет на настоящото ИП граничи с вече одобрен такъв, с издадено Разрешително № РБО-14/16.10.2015 г. на ИАППД, гр. Русе, изменено с Решение № ПД-14-146/15.09.2017 г.

3. Съгласно допълнителната информация ще се ползва наличния персонал, работещ на плаващото средство към настоящия момент, поради което изземването на наносни отложения от новия участък няма да се извършва едновременно с добива от вече разрешения от ИАППД участък. В тази връзка не се очаква кумулиране с други съществуващи и/или одобрени инвестиционни предложения.

4. По време на експлоатация няма да се ползват други природни ресурси, освен добиваните наносни материали от река Дунав.

5. ИП не включва дейности по ново строителство.

6. Предложението не е свързано с ползване и заустване на отпадъчни води, с дейности образуващи отпадъци, както и с ползване и съхранение на опасни вещества.

7. При стриктно спазване на условията, които ще бъдат дадени в разрешителното от ИАППД за новия участък, технологичните и експлоатационни схеми и планове за добив на наносни отложения от река Дунав, рискът от инциденти при реализацията на ИП е минимален.

II. Местоположение на инвестиционното предложение: съществуващо и одобрено земеползване, относителното изобилие, достъпност, качеството и възстановителна способност на природните богатства; абсорбционен капацитет на природната среда; крайбрежни зони и морска околна среда; планински и горски райони; защитени със закон територии; засегнати елементи от Националната екологична мрежа; територии, свързани с инвестиционното предложение, в които нормите за качество на околната среда са нарушени или се смята, че съществува такава вероятност; гъстонаселени райони; ландшафт и обекти с историческа, културна или археологическа стойност; територии и/или зони и обекти със специфичен санитарен статут или подлежащи на здравна защита:

1. Полето, в което ще се добива наносния материал е в река Дунав – поземлен имот с идентификатор 80697.84.102, вид територия: „територия, заета от води и водни обекти“, с начин на трайно ползване „гранична река“.

2. Предвиденият участък не попада в границите на защитени зони и защитени територии. Същият се намира на достатъчно отстояние от най-близко разположените защитени зони, а именно най-близко разположената защитена зона е 33 BG0000396 „Персина“, която е на приблизително 725 м от участъка, и 33 BG0002074 „Никополско плато“, разположена на около 1486 м.

3. Реализацията на ИП не предполага да доведе до загуба, увреждане и/или унищожаване на природни местообитания и местообитания на видове, предмет на опазване в защитените зони поради отдалечеността си от такива.

4. Няма вероятност реализацията на ИП да доведе до фрагментация на местообитания и местообитания на видове, предмет на опазване в защитени зони, както и до намаляване на числеността на видовете.

5. Не се очаква генериране на шум, емисии и отпадъци във вид и количества, които да окажат значително отрицателно въздействие върху предмета и целите на опазване в най-близко разположените защитени зони.


6. Съгласно становища на Басейнова дирекция „Дунавски район“ (БДДР) с вх. №№ ОВОС-24/19.03.2021 г. и 21.05.2021 г. на МОСВ, на основание чл. 155, ал.1, т. 23 от Закона за водите (ЗВ) е мотивирано, както следва:

6.1. ИП е допустимо спрямо целите за опазване на околната среда, заложили в действащия План за управление на речните басейни (ПУРБ) 2016 – 2021 г., както и предвидените мерки за постигане на тези цели, при спазване на мерките посочени в законовите изисквания, посочени в т. 2 от становищата;

6.2. Съгласно наличната в БДДР информация в района на ИП няма:

Съгласно с оригинала





- определени санитарно-охранителни зони (СОЗ) по реда на Наредба № 3/16.10.2000 г. за условията и реда за проучване, проектиране, утвърждаване и експлоатация на санитарно-охранителните зони около водоизточниците и съоръженията за питейно-битово водоснабдяване и около водоизточниците на минерални води, използвани за лечебни, профилактични, питейни и хигиенни нужди;

- налични съоръжения за питейно-битово водоснабдяване без определени СОЗ, за които е необходимо спазване на ограничения в буферни зони с радиус от 1000 м, съгласно Приложение 1 към Националния каталог от мерки към ПУРБ;

6.3. Не се очаква реализирането на ИП за изземване на наносни отложения, които са динамичния възобновяем запас на река Дунав, в ограничен участък от реката да окаже негативно въздействие върху елементите за качество, определящи химичното състояние и екологичният потенциал на повърхностното водно тяло, в т.ч. да доведе до непостигане на поставените екологични цели.

6.4. Съгласно представената информация, ИП попада в район със значителен потенциален риск от наводнения с име Река Дунав и код BG1_APSFR_DU_001.

6.5. В Плана за управление на риска от наводнения (ПУРН) в Дунавски район 2016-2021 г. няма предвидени забрани, ограничения и мерки за намаляване на риска от наводнения, касаещи реализацията на ИП.

6.6. Направено е заключение за допустимост на ИП спрямо Програмата от мерки за намаляване на риска от наводнения, заложена в ПУРН 2016-2021 г. в Дунавски район.

6.7. Предвид представената информация, в заключение се посочва, че чл. 93, ал. 9, т. 3 от ЗООС не е приложим за ИП.

7. ИП не засяга територии с обекти на културното наследство – недвижими културни ценности или техни охранителни зони, определени съгласно Закона за културното наследство.

III. Тип и характеристика на потенциалното въздействие върху околната среда: степен и пространствен обхват на въздействието, естество на въздействието, трансграничен характер на въздействието, интензивност и комплексност на въздействието същност, големина, вероятност за въздействие, очаквано настъпване, продължителност, честота и обратимост на въздействието; комбиниране с въздействията на други съществуващи и/или одобрени инвестиционни предложения; възможност за ефективно намаляване на въздействията:

1. Не се очаква въздействие върху атмосферния въздух, при спазване на технологията, в т.ч. при оросяване на пътищата при сухо време.

2. ИП ще се реализира само в полето, за което има съгласувателна скица издадена от ИАПД, гр. Русе.

3. ИП не предвижда водоземане от подземни води.

4. Не се очаква реализирането на ИП за изземване на наносни отложения, които са динамичен възобновяем запас на река Дунав, да окаже негативно въздействие върху елементите за качество, определящи химичното състояние и екологичния потенциал на повърхностното водно тяло, в т.ч. да доведе до непостигане на поставените екологични цели.

5. Съгласно документацията по време на експлоатация, предвид характера на ИП очакваното въздействие ще е сезонно, локално и краткотрайно, основно в светлата част на деня.

6. Съгласно становище на ИАПД, гр. Русе с вх. № ОВОС-24/01.06.2021 г. на МОСВ по реда на чл. 7, ал. 2, т. 4 от Наредбата за ОВОС, степента на значимост на въздействието върху околната среда от ИП ще бъде минимална, тъй като:

6.1. Издадената и съгласувана схема във връзка с разполагане на технически съоръжения с цел извършване на драгажна дейност за разглеждания участък от км 601.500 до км 602.000, изх. № ВО 1#1/22.01.2021 г. е с благоприятно положение спрямо: фарватера, подхода към пристанищни съоръжения, котвени стоянки, бреговете, островите, крилата за корабоплаване райони, хидрометрични профили, вододайни зони;

Съгласно с оригинала





6.2. Предвиденото в ИП годишно количество на добивания материал от 5000 м³ до 7000 м³ е нищожно малко спрямо възобновяемия запас на река Дунав и се очакват незначителни морфологични промени в руслото на реката;

6.3. Изпълнени са минималните изисквания за отстояния от бряг и фарватер.

7. С писмо на Министерство на здравеопазването (МЗ) с вх. № ОВОС-24/01.06.2021 г. на МОСВ по искане за преценяване на необходимостта от извършване на ОВОС от 29.04.2021 г. се посочва, че информацията е недостатъчна и без необходимата обосновка на констатациите, че не се очаква отрицателно въздействие върху жизнената среда на с. Черковица. Изискани са подробни данни и анализи по отношение на атмосферен въздух и шумово натоварване за извършване на преценката.

7.1. Съгласно допълнителна информация от 24.06.2021 г., МЗ с писмо изх. № ОВОС-24/24.08.2021 г. на МОСВ посочва, че отново не са предоставени данни относно съществуващото към момента състояние на околната и жизнената среда в селото.

8. Със становище на МЗ, с вх. № ОВОС-24/09.11.2021 г. на МОСВ, по чл. 7, ал. 2, т. 2 от *Наредбата за ОВОС* въз основа на допълнително представената информация (вх. № ОВОС-24/28.09.2021 г. на МОСВ), е мотивирано, че:

Съгласно приложените протоколи от изпитване на атмосферен въздух и на шум не се очаква негативно въздействие върху качеството на атмосферния въздух и шумово натоварване в най-близко разположените жилища на територията на с. Черковица, в резултат от работата на ИП.

От геодезичната схема е видно, че най-близко разположените жилищни сгради в с. Черковица са на 234 м от добивния участък и на 67 м от депото за съхранение.

Посочва се, че съгласно предоставената информация ИП не попада в границите на санитарно-охранителни зони на водоизточници за питейно-битово водоснабдяване и минерални водоизточници. Не се очаква въздействие върху подземните води в резултат на добивната дейност.

При спазване на изискванията за здравословни и безопасни условия на труд не се очаква възникване на здравен риск за работещите.

МЗ информира, че при провеждане на предвидените в инвестиционното предложение дейности следва да бъдат спазвани разпоредбите на чл. 31, ал. 1 от *Закона за здравето* свързани с опазването на общественото здраве.

9. Предвид местоположението на ИП и планираните дейности, не се предполага трансгранично въздействие в резултат на неговата реализация.

IV. Обществен интерес към инвестиционното предложение:

1. Съгласно изискванията на чл. 4, ал. 2 от *Наредбата за ОВОС*, възложителят е уведомил за ИП кметовете на община Никопол и кметство с. Черковица, а чрез тях и засегнатото население.

2. В изпълнение на чл. 6, ал. 9 от *Наредбата за ОВОС* е осигурен обществен достъп до информацията по приложение № 2 от *Наредбата*, както следва:

2.1. От компетентния орган, чрез интернет страницата на МОСВ;

2.2. От община Никопол, чрез интернет страницата на общината;

2.3. От кметство с. Черковица, община Никопол, чрез съобщение на информационното табло на кметството.

3. С писма, изпратени до МОСВ, кметовете на община Никопол (вх. № ОВОС-24/31.05.2021 г.) и кметство с. Черковица (вх. № ОВОС-24/03.06.2021 г.) уведомяват, че за информацията за преценяване на необходимостта от извършване на ОВОС е поставено съобщение на интернет страницата на общината и кметството и на общественодостъпно място за достъпа до информацията за не по-малко от 14 дни, с цел изразяване на становища от заинтересувани лица, като в резултат не са постъпили становища, възражения и предложения.

4. До изготвяне на настоящото решение в МОСВ няма постъпили жалби, възражения и становища срещу реализацията на инвестиционното предложение.

Одобрено е от





ПРИ ИЗПЪЛНЕНИЕ НА СЛЕДНОТО УСЛОВИЕ:

1. Осъществяването на ИП за „Изземване на наносни отложения от река Дунав“, в землището на с. Черковица, община Никопол, област Плевен, в участък от км 602.000 до км 601.500, следва да започне след издаване на разрешително за ползване на воден обект на основание чл. 46, ал. 1, т. 4 от Закона за водите, в съответствие с чл. 52 от Закона. Компетентен орган за издаване на разрешителното е ИАППД – гр. Русе.

Настоящото решение се отнася само за конкретното заявено предложение и в посочения му обхват.

Настоящото решение за „Изземване на наносни отложения от река Дунав“, в землището на с. Черковица, община Никопол, област Плевен, в участък от км 602.000 до км 601.500, не отменя задълженията на възложителя за изпълнение на изискванията на ЗООС и други специални закони и подзаконовни нормативни актове и не може да служи като основание за отпадане на отговорността съгласно действащата нормативна уредба.

На основание чл. 93, ал. 7 от ЗООС при промяна на възложителя, на параметрите на инвестиционното предложение или на някое от обстоятелствата, при които е било издадено настоящето решение, възложителят/новият възложител трябва да уведоми своевременно министъра на околната среда и водите.

Съгласно разпоредбата на чл. 93, ал. 8 от ЗООС, решението губи правно действие, ако в срок 5 години от датата на издаването му не е започнало осъществяването на ИП.

Решението може да бъде обжалвано пред Върховния административен съд в 14-дневен срок от съобщаването му на заинтересованите лица по реда на Административнопроцесуалния кодекс.

Дата: 29. XI. 2021 г.

МИНИСТЪР:



Възрито с оригинал



